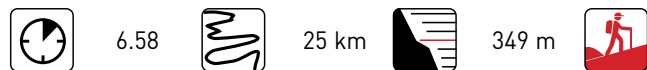


# KESZTHELYI-HEGYSÉG SÉTATÉRKÉP · KESZTHELYER GEBIRGE WANDERKARTE · KESZTHELY HILLS HIKING MAP

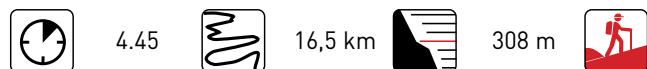
## Keszthely – Al- és Felgyenes – Nagymező (látogatóközpont) – Náradső – Vállus – Kő orra – Lesenceistvánd – Tapolca

Országos K jelzés – Landliches Blaues Zeichen – Land-wide Blue marked route



## Keszthely – Vadaskert – Hévíz – Gyöngyösi csárda – Rezi vár – Zalaszántó – Tátika – Sarvaly – Sümeprága – Sümeg

Országos K jelzés – Landliches Blaues Zeichen – Land-wide Blue marked route



## Hévíz – Dobogó – Biked – Cserseztomaj – Csókakő

S, SΔ, S+ jelzés – Gelbe, GΔ, G+ Zeichen – Yellow, YΔ, Y+ marked routes

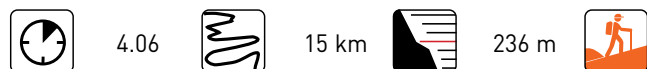


## Hévíz-tófürdő – Bükki pincesor – Savanyós-kút – Felsőpáhok



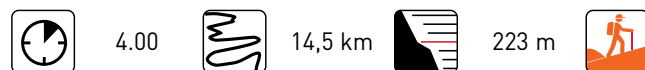
## Keszthely – Selyem-hegy – Cserseztomaj – Rezi község/Itona völgy – Falumalmi erdészház – Zerna-patak – Zalaszántó

S, K jelzés – Gelbe, Blaue Zeichen – Yellow, Blue marked routes



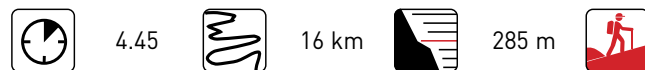
## Keszthely – Várvölgyi országút – Sátormagas alja – Sátormagas – Csetényi rét – Várvölgy község

Z, K jelzés – Grüne, Blaue Zeichen – Green and Blue marked routes



## Keszthely – Al- és Felgyenes – Büdöskúti völgy – Vadvízárók – Büdöskút puszta – Székmany – Balatonederics vasútállomás

K, P+, Z jelzés – Blaue, Rote+, Grüne Zeichen – Blue, Red+, Green marked routes



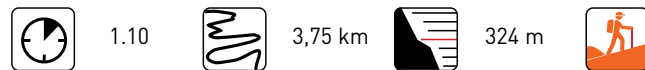
## Alsógyenes vasúti megálló – Vadlánlik – Tüskéslap – Nagymező Látogatóközpont – Pető-hegy (Berzsenyi-kilátó) – Büdöskút puszta – Padkú – Szobakú barlang – Bélap völgy – Balatonyörök vasúti megálló

S jelzés – Gelbes Zeichen – Yellow marked route



## Balatonyörök vasúti megálló – Bélap völgy – Bisekú – Márványkőfejtő – Sárkányerdői vadászház – Balatonederics

S, D, P jelzés – Gelbe, D, Rote Zeichen – Yellow, D and red marked routes



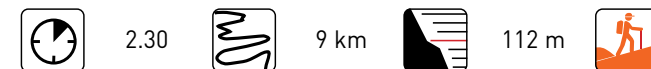
## Vonyarcvashegy vasútállomás – Fénykereszt – Kitaibel-kilátó – Cseri kapu – Berzsenyi-kilátó – Büdöskút-puszta – Szent Miklós-forrás – Nagy-hegyestű – Nemesvita

Z+, D, K jelzéseken – Grüne+, D, Blaue Zeichen – Green+, D, Blue marked routes



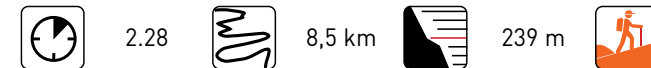
## Gyenesdiás Nagymező – Berzsenyi-kilátó – Büdöskút – Szentmiklós-forrás – Szentmiklós-völgy – Vállus – Jáger házak (Csetegő-forrás)

S, P és Z jelzésen – Gelbe, Rote, Grüne Zeichen – Yellow, Red, Green marked routes



## Balatonyörök – Kápolna-domb (Szépkilátó) – Garga-hegy nyereg – Papphegy – Bece-hegy

P, Z jelzés – Rote, Grüne Zeichen – Red, Green marked routes



## Jelmagyarázat – Zeichenerklärung – Legend

	Menetidő Gezeit / duration
	Távolság Strecke / distance
	Szintkülönbség Höhendifferenz / height difference
	Könnyű túra leichte Tour / easy tour
	Közepes túra mittlere Schwierigkeit / medium difficulty
	Nehéz túra schwerer Tour / hard tour

**Tourinform Keszthely**  
H-8360 Keszthely, Kossuth u. 28.  
Tel./Fax: +36 83 314 144  
[www.keszthely.info.hu](http://www.keszthely.info.hu)

**Tourinform Gyenesdiás**  
H-8315 Gyenesdiás, Kossuth u. 97.  
Tel./Fax: +36 83 511 790  
[www.gyenesdias.info.hu](http://www.gyenesdias.info.hu)

**Tourinform Balatonyörök**  
H-8313 Balatonyörök, Kossuth L. u. 64.  
Tel. +36 83 346 368  
[www.balatonyorok.hu](http://www.balatonyorok.hu)

**Tourinform Vonyarcvashegy**  
H-8314 Vonyarcvashegy, Kossuth u. 42.  
Tel./Fax: +36 83 348 253  
[www.vonyarcvashegy.hu](http://www.vonyarcvashegy.hu)

**Tourinform Hévíz**  
H-8380 Hévíz, Rákóczi u. 2.  
Tel./Fax: +36 83 540 131  
[www.hevizmarketing.hu](http://www.hevizmarketing.hu)

Megjelent a Keszthelyi, Gyenesdiási, Vonyarcvashegyi és Balatonyöröki Turisztikai Egyesületek megbízásából a Varsás Környezetvédelmi és Szolgáltató Bt. (8315 Gyenesdiás, Gödörházi út 60.) közreműködésével.

Korrektúra: Forrásvíz Természetbarát Egyesület ([www.forrasviz.eu](http://www.forrasviz.eu))

